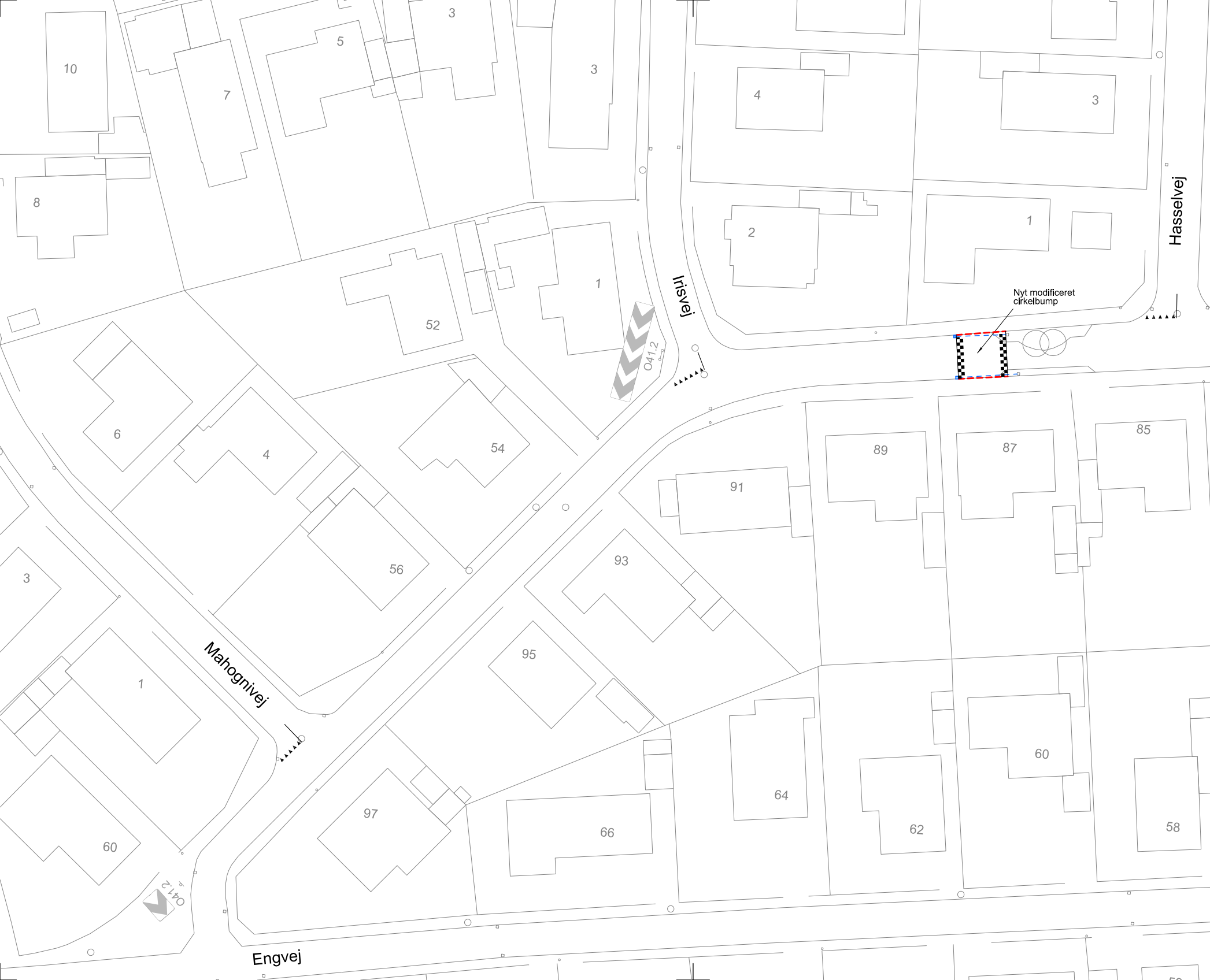
Nyt modificeret
cirkelbump
Irisvej
Hasselvej
Mahognivej
Engvej
O41,2
O41,2
10
7
5
3
3
4
3
8
2
1
1
52
6
4
54
56
3
1
60
91
89
87
85
93
95
97
66
64
62
60
58

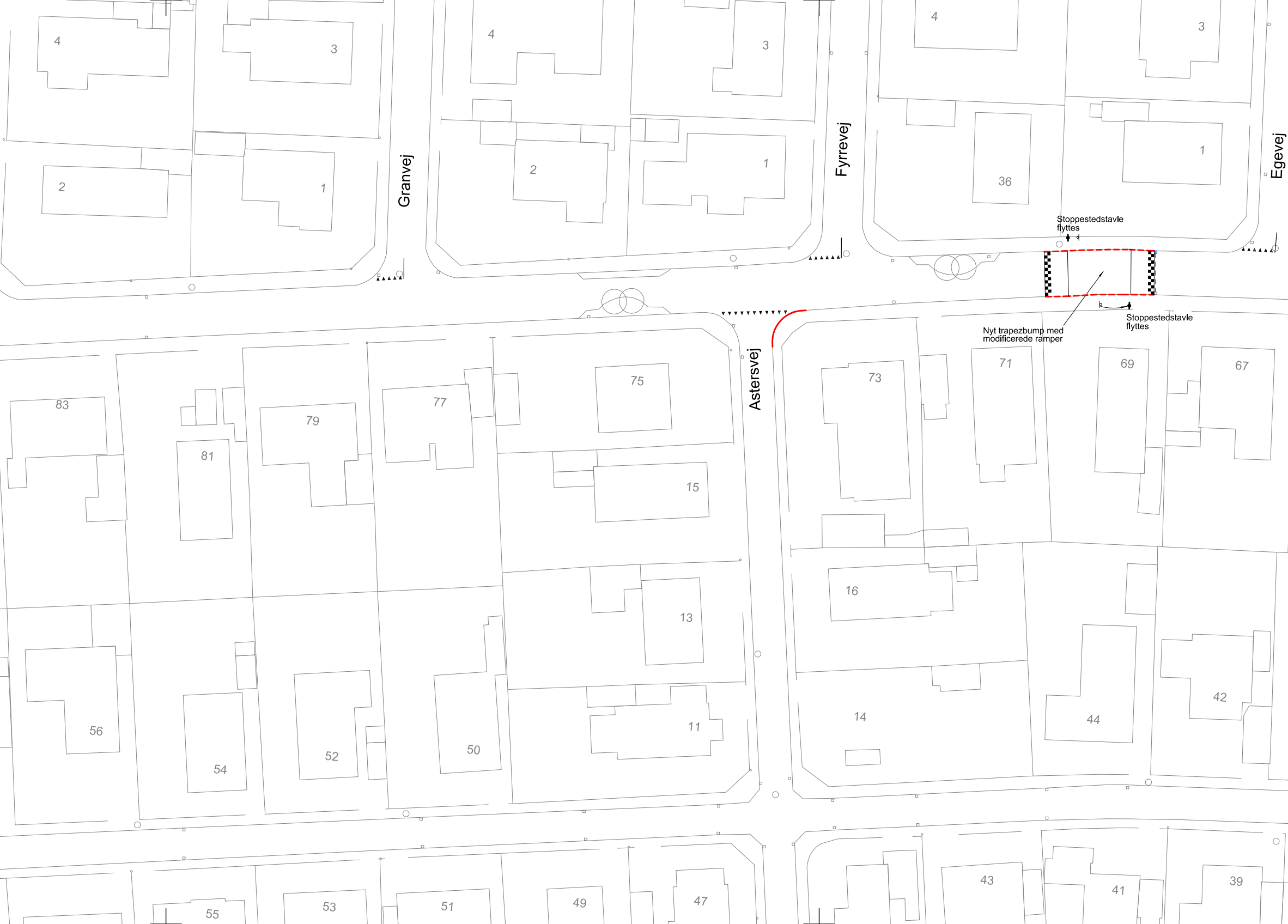
Granvej
Fyrrevej
Egevej
Astersvej
Stoppestedstavle flyttes
Stoppestedstavle flyttes
Nyt trapezbump med modificerede ramper
4
3
2
1
4
3
2
1
4
3
36
1
83
81
79
77
75
15
13
11
73
71
69
67
16
14
44
42
56
54
52
50
55
53
51
49
47
43
41
39

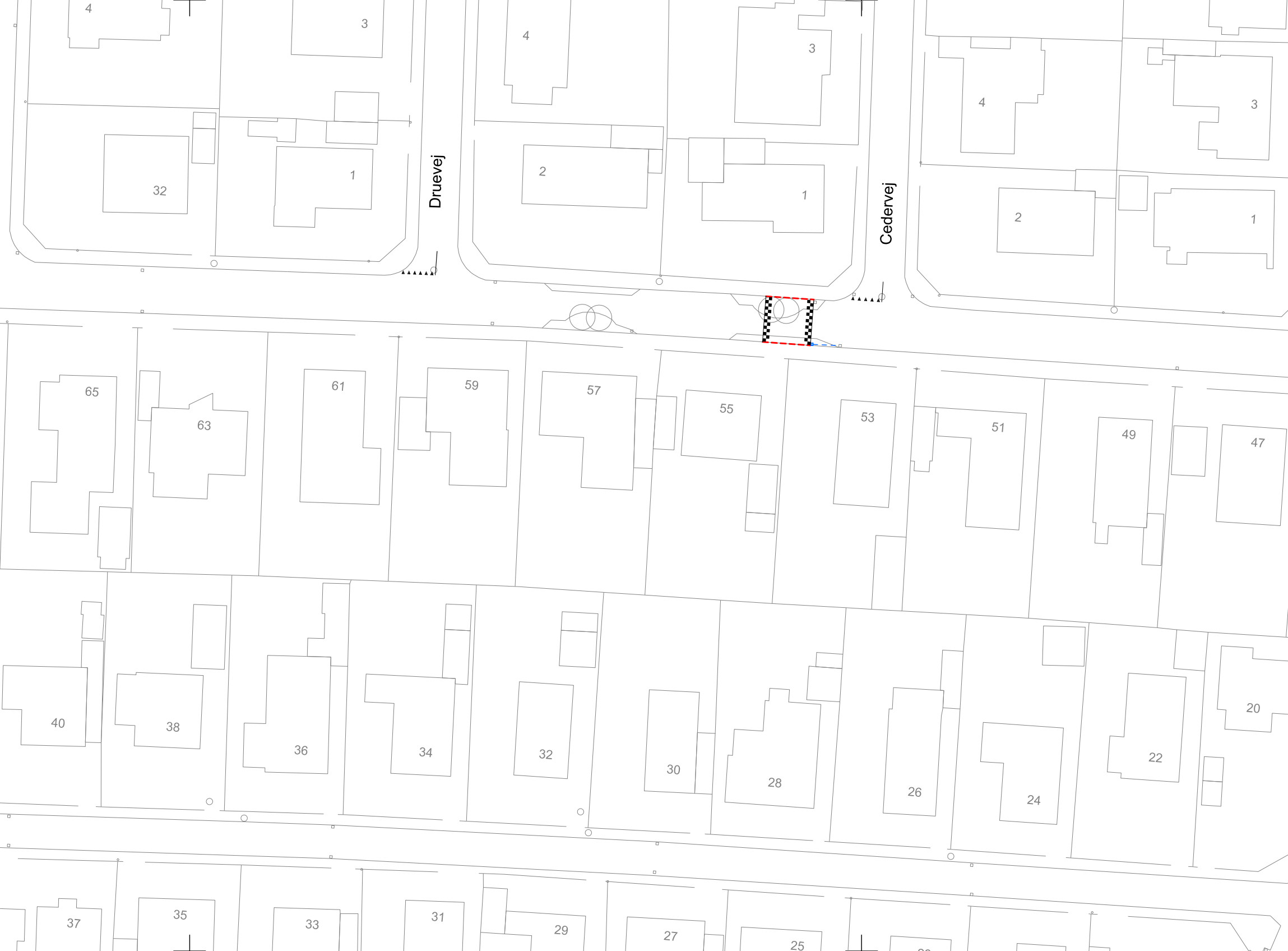
Druevej
Cedervej
4
3
32
1
4
2
3
1
4
3
2
1
65
63
61
59
57
55
53
51
49
47
40
38
36
34
32
30
28
26
24
22
20
37
35
33
31
29
27
25

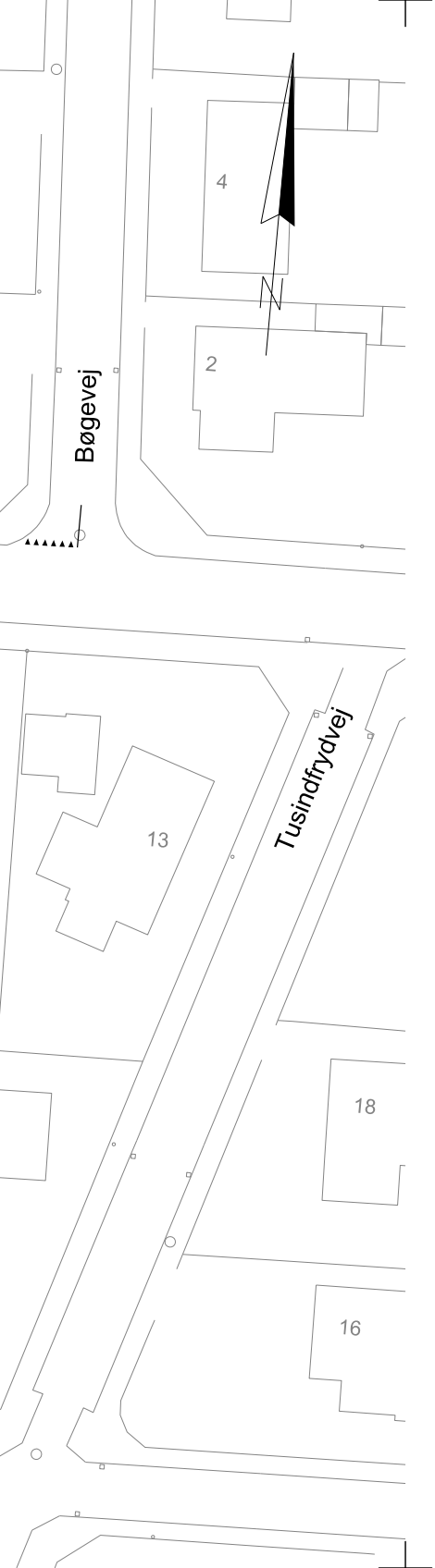
4
2
Bøgevej
Tusindfrydvej
13
18
16

C_1_1100

NOTE:

Eksisterende forhold er nedtonede

SIGNATURER:

━━━	Ny granitfaskantsten
- - - -	Regulering af kantsten (brosten)
▪ - -	Ny vejbrønd (snydebrønd) tilsluttes eksisterende vejbrønd
▼▼▼▼▼	Ny afstribning
● D11.3	Eksisterende færdselstavle, som bibeholdes

FORELØBIGT TRYK 24.09.2015

Projekt: EGEDAL KOMMUNE
ØRNEBJERGVEJ

Tekst: Ørnebjegvej vest
Geometri-, afvandings- og afmærkningsplan

Tegningsnr.: C_1_1100
Rev.:

Projektnr.: 1004189 Udført: NGE Kontrol: HSL Godkendt: LEH Mål: 1:500 Dato:

MOE A/S
Buddingevej 272
DK - 2860 Søborg
T: +45 4457 6000
CVR nr.: 64 04 56 28
www.moe.dk

Fil: J:\1003000\1004189\06 Design\06-03 MIC\06-03-10 Anlæg\C_1_1100.dgn