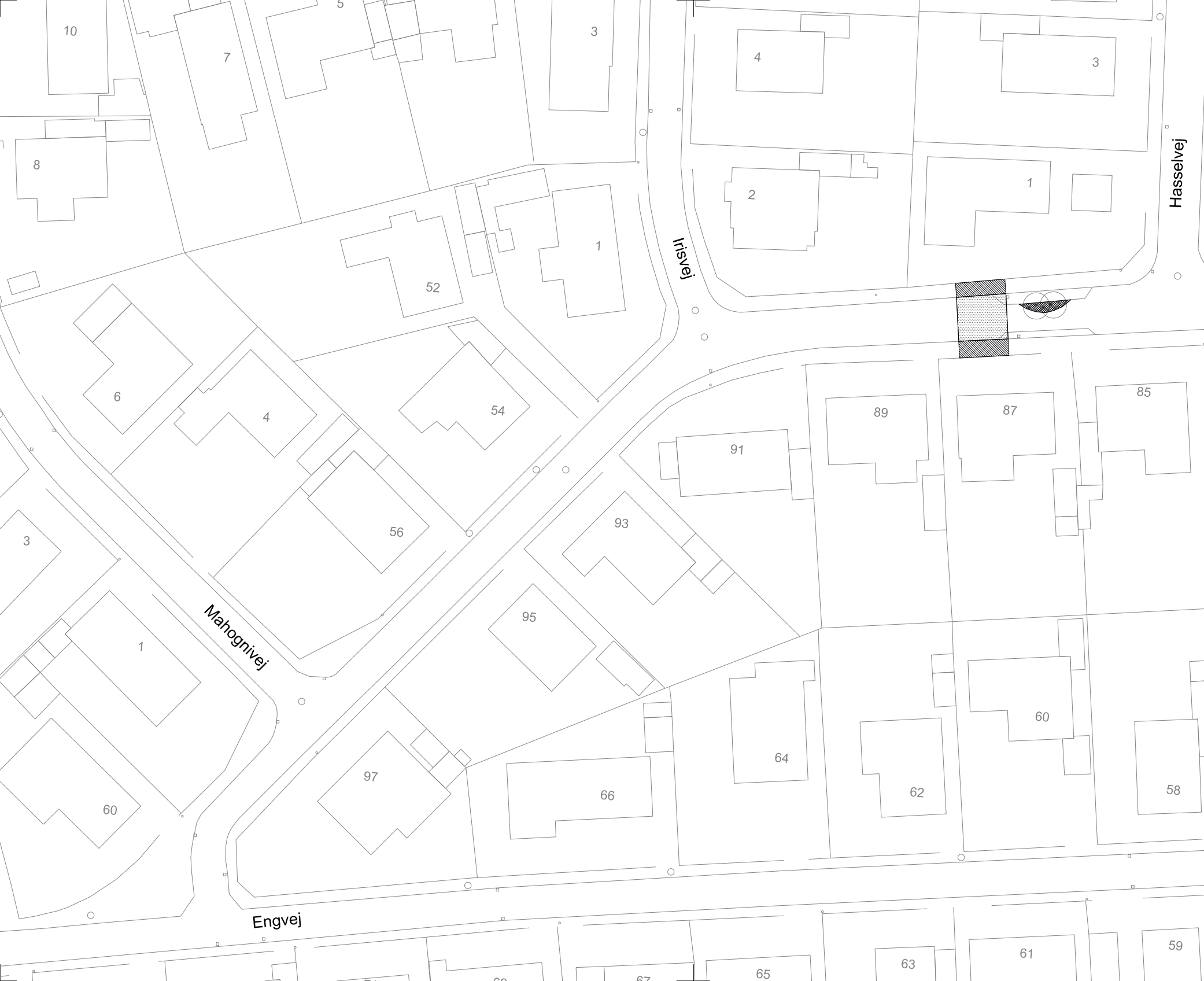
10
5
7
3
4
3
8
2
1
Hasselvej
Irisvej
1
52
6
4
54
89
87
85
91
56
3
93
1
95
Mahognivej
60
64
62
58
66
97
60
Engvej
63
61
59
65

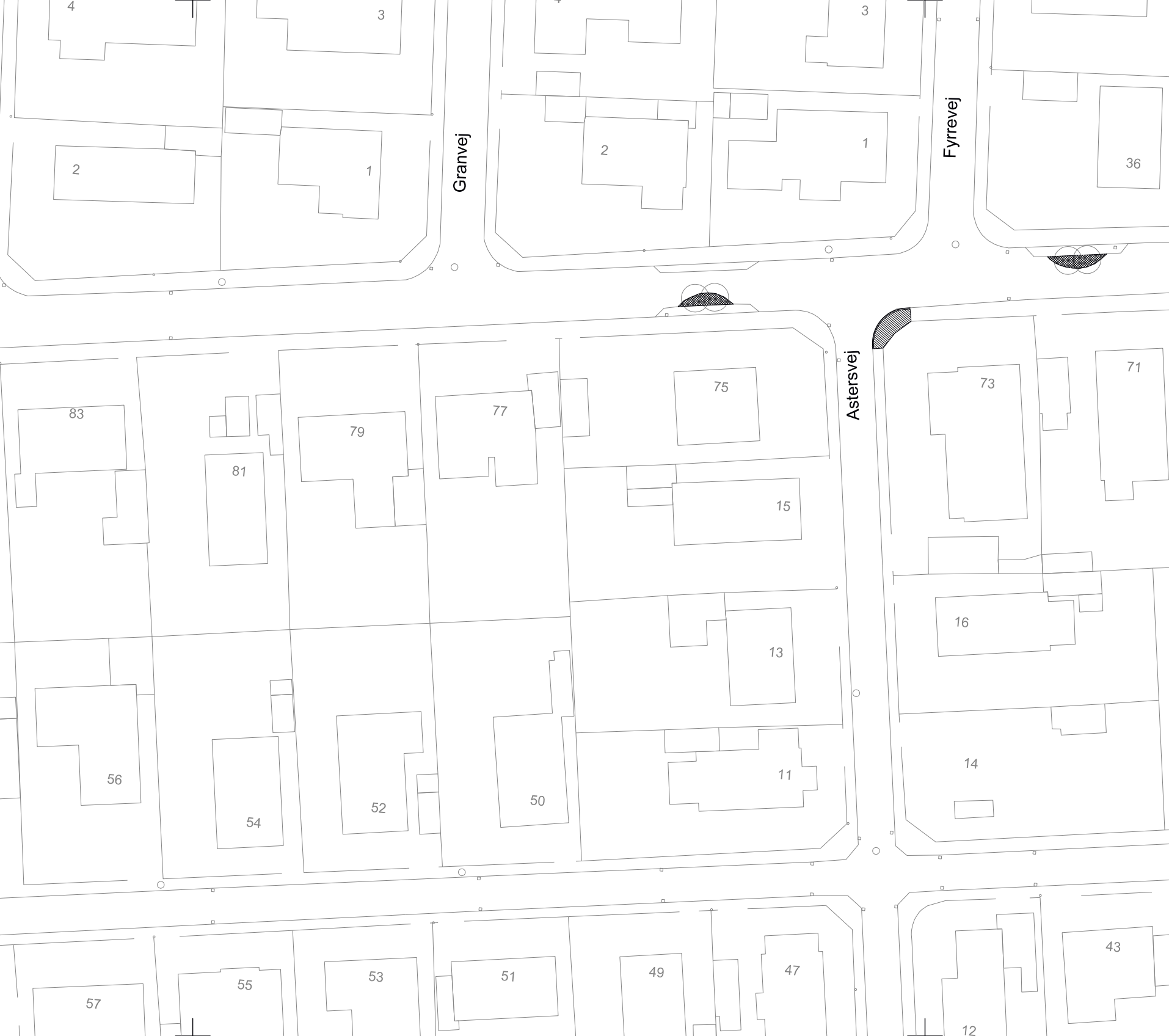
4
3
3
Granvej
Fyrrevej
2
1
2
1
36
Astersvej
75
73
71
83
79
77
81
15
16
13
14
11
56
54
52
50
57
55
53
51
49
47
43
12

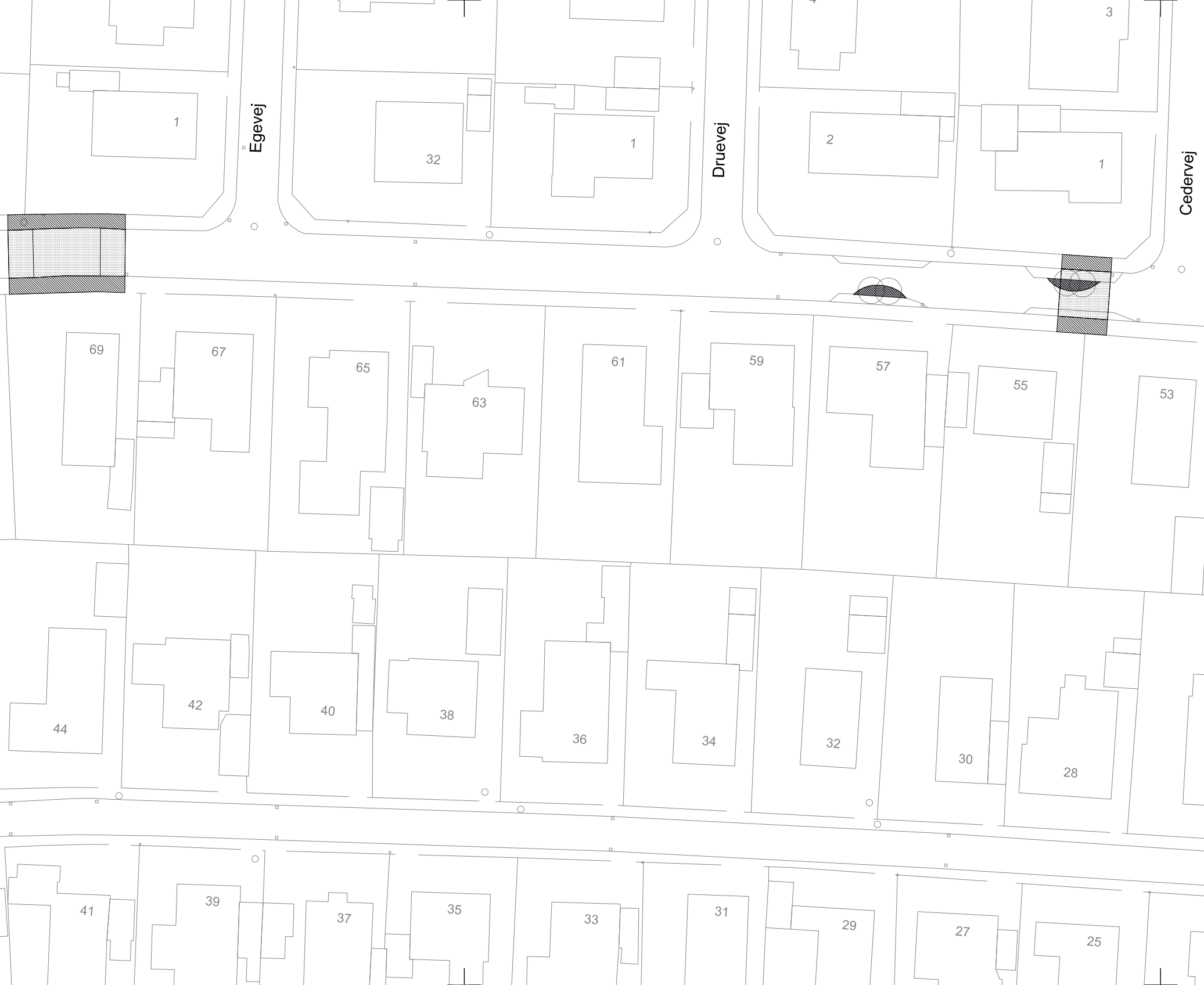
4
3
1
Egevej
32
1
Druevej
2
1
Cedervej
69
67
65
63
61
59
57
55
53
44
42
40
38
36
34
32
30
28
41
39
37
35
33
31
29
27
25

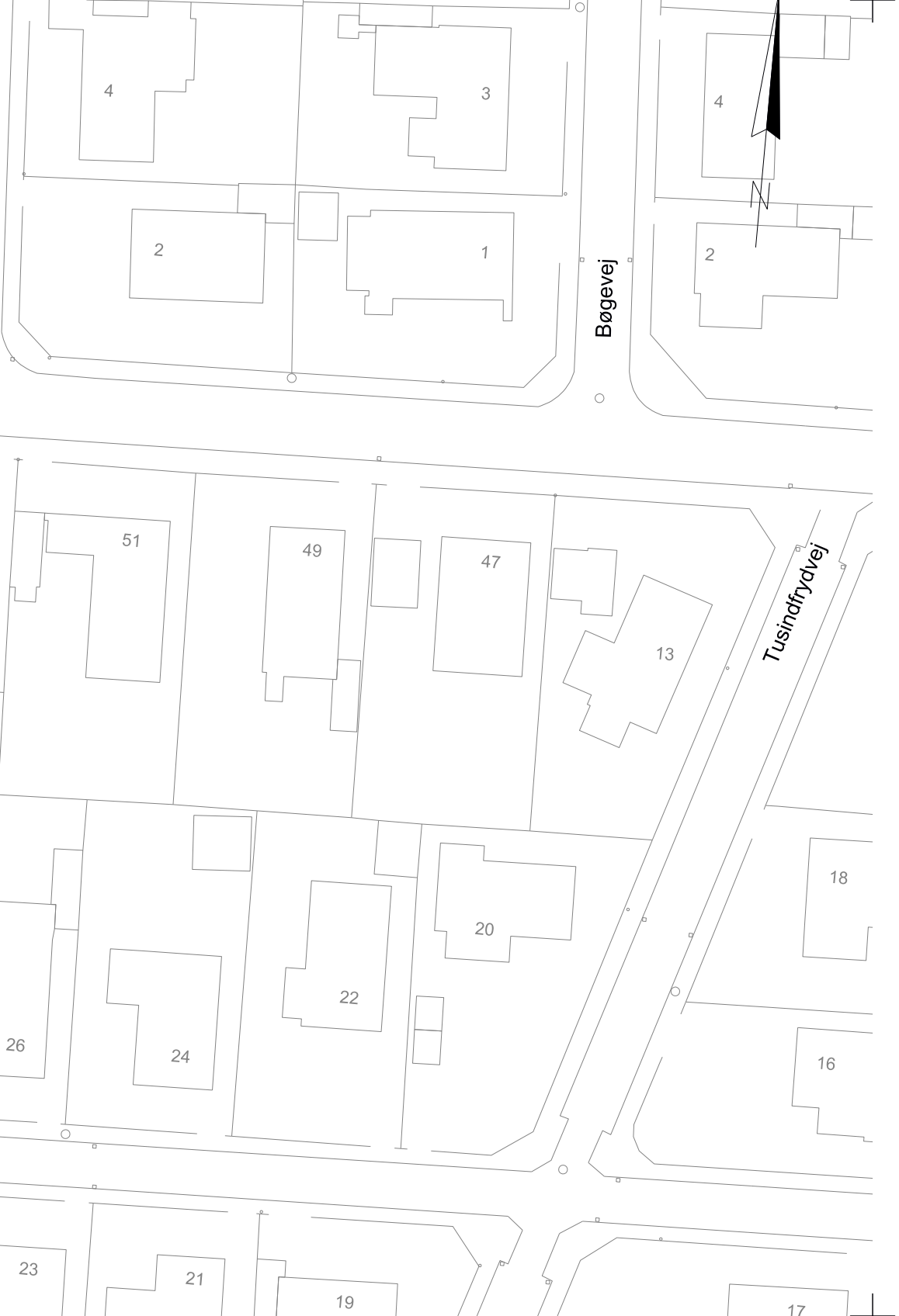
4
3
4
2
1
Bøgevej
2
51
49
47
13
Tusindfrydvej
18
20
22
24
26
16
23
21
19
17

C_1_1120

NOTE:

Eksisterende forhold er nedtonede

SIGNATURER:

- ▩ Ny kørebane
- ░ Nyt trapezbump / modificeret cirkelbump
- ▨ Regulering af fortov

FORELØBIGT TRYK 24.09.2015

Projekt:
EGEDAL KOMMUNE
ØRNEBJERGVEJ

Tekst:
Ørnebjegvej vest
Belægningsplan

Tegningsnr.: C_1_1120
Rev.:

Projektnr.: 1004189 Udført: LGJ Kontrol: HSL Godkendt: LEH Mål: 1:500 Dato:

MOE A/S
Buddingevej 272
DK - 2860 Søborg
T: +45 4457 6000
CVR nr.: 64 04 56 28
www.moe.dk

Fil: J:\1003000\1004189\06 Design\06-03 MIC\06-03-10 Anlæg\C_1_1120.dgn